


















109 年推廣檔案研究應用獎勵活動參獎素材


—「高雄港」及「基隆港」主題精選檔案

項次	影像	案名	檔號	說明
3.1		1961 農復會照片	A325000000E/0049/0007/1	清楚呈現 1960 年代高雄港港區與哈瑪星的實況樣貌，可與 1915 年打狗停車場設計圖相互比對，追尋百年哈瑪星開發軌跡。
3.2		1960 農復會照片	A325000000E/0049/0007/1	此為 1960 年高雄港空拍照，新濱碼頭、蓬萊港區碼頭、高雄港火車站、濱線、臨港鐵道，以及高雄港扇型機關車庫，一覽無遺。
3.3		用地關係書類	A315180000M/0008/029/001	此為 1915 年（大正 4 年）打狗停車場設計圖，是哈瑪星百年開發史上珍貴的歷史記憶。
3.4		臺灣交通（第一輯）	B5018230601/0035/140.2/4010	此為民國 35 年（1946）戰後初期高雄港相當重要珍貴且極具時代意義的港區現況圖。
3.5.1-3.5.4		拆船業、農業生活	A325000000E/0051/BN81/1	1960-1970 年代，行政院新聞局拍攝一系列拆船業照片，為臺灣「拆船王國」留下彌足珍貴的歷史影像紀錄。

項次	影像	案名	檔號	說明
	  			
3.6.1- 3.6.7		東亞、中 東、中美洲 外交專輯	A325000000E /0055/0036/ 1	因應韓戰、越戰，美國先後派遣第七艦隊協防臺灣，並以臺灣作為美軍後勤中心，從港口延伸至市區之相關服務美軍行業應運而生。此系列照片可說明美軍第七艦隊協防靠泊基高雙港及美軍來臺度假之實況。

項次	影像	案名	檔號	說明
	    			

項次	影像	案名	檔號	說明
				
3.7.1- 3.7.3	  	石門水庫、 台北市、淡 水、板橋林 家花園、基 隆市、野柳 風景區、慈 湖	A325000000E /0056/0058/ 1	此三張為民國 62 年（1973）新聞 局由不同角度所拍攝之基隆港俯 瞰照片，基隆內外港區景況一覽 無遺。
3.8		用地關係書 類	A315180000M /0001/029/0 05	1921 年（大正 10 年）為配合基隆 牛稠港卸貨碼頭築港工程進行， 計畫從基隆車站延伸至牛稠港， 方便貨物裝卸運輸，同時規劃興 建軍用鐵道替代路線。

項次	影像	案名	檔號	說明
3.9		臺灣交通 (第一輯)	B5018230601 /0035/140.2 /4010	此為民國 35 年 (1946) 戰後初期 基隆港相當重要且深具時代意義 的港區現況圖。